
















LOCALISATION des fours à Goëmon sur la Dune Ste Marguerite - Landéda / Effectuée par Jacques Ach le 16 septembre 2011						
Four	Position GPS	Etat du Four	Dernier utilisateur	Description succincte du chemin d'accès	Photo 1	Photo 2
1	N48 35.54.6 W4 36.11.3	Four dégagé, les pierres de la paroi verticale sont bien visibles	Jean Le Rousic	Depuis le restaurant des Dunes que l'on dépasse, prendre le chemin semi-goudronné en direction du camping de Penn Enez - Une fois arrivé à hauteur de deux maisons modernes, prendre à gauche le sentier qui entre dans la dune. Le four se trouve sur le monticule à notre droite à environ 20 m du chemin.		
2	N48 35.58.5 W4 36.11.5	Four assez bien dégagé, on voit quelques pierres des parois verticales	François Le Goff	Reprendre le chemin semi-goudronné. Une fois arrivé à hauteur de la propriété au portail vert, rentrer à nouveau à gauche dans la dune par le petit sentier, avancer une quinzaine de mètres, le four est sur notre gauche, juste après le croisement avec un autre sentier.		
3	N48 36.01.1 W4 36.10.0	Four un peu dégagé, mais sous la végétation. On voit bien la forme en creux en longueur dans le sol.	Goulven Le Goff (cousin de François)	Reprendre le chemin semi-goudronné, rentrer dans la dune par le sentier se trouvant face à la propriété au portail blanc. Le four est tout prêt, à environ une dizaine de mètres, sur notre gauche.		
4	N48 36.04.4 W4 36.09.5	Four assez bien dégagé. On voit bien les pierres des parois du four.	Antoine Rousic	Reprendre le chemin goudronné, une fois arrivé à la fin de la nouvelle maison très longue, rentrer à gauche dans la dune par le sentier, avancer une petite dizaine de mètres, le four est sur notre gauche.		

Four	Position GPS	Etat du Four	Dernier utilisateur	Description succincte du chemin d'accès	Photo 1	Photo 2
5	N48 36.08.7 W4 36.05.0	Four non dégagé, noyé dans la végétation, à part la pierre "de tête" du four encore visible.	Guillaume Hamon	Continuer sur le chemin goudronné. Après le croisement allant au camping municipal de Penn Enez, prendre à gauche la petite route goudronnée en direction de la mer, continuer sur environ 50 mètres, entrer sur la parcelle à notre droite par un passage dans le talus, le four est tout près de la petite route, juste en face de ce passage.		
6	N48 36.11.8 W4 36.07.2	Four non dégagé, noyé dans la végétation	Joseph Fily	Reprendre le chemin goudronné en direction de la mer, puis à environ 200 m, rentrer sur la dune par le sentier sur notre droite avant d'arriver au parking. Marcher sur ce sentier environ 15 mètres, le four est sur le monticule à notre droite, avant un grand buisson d'ajoncs.		
7	N48 36.11.5 W4 36.03.5	Non dégagé	Claude Tanguy	Après le croisement des petites routes goudronnées en direction du camping Penn Enez, entrer dans la dune par le sentier se trouvant face à un portail blanc vétuste. Monter par ce sentier sur environ 50 mètres. Le four se trouve sur le monticule.		
8	N48 36.12.0 W4 36.01.5	Four moyennement dégagé, on voit quelques pierres de la paroi et la pierre de "tête"	Jean-Marie Le Goff	Reprendre la route en direction du camping Pen Enez, jusqu'au panneau bois d'entrée au camping. Prendre le sentier derrière la barrière bois horizontale, avancer d'environ 20 mètres, le four se trouve sur le monticule à droite du sentier, derrière les buissons d'ajoncs.		
9	N48 36.10.0 W4 36.35.59	Presque invisible	Famille Omnès	Rester sur ce sentier, le four se trouve sur notre gauche, sur le monticule.		Voir Jacques Ach